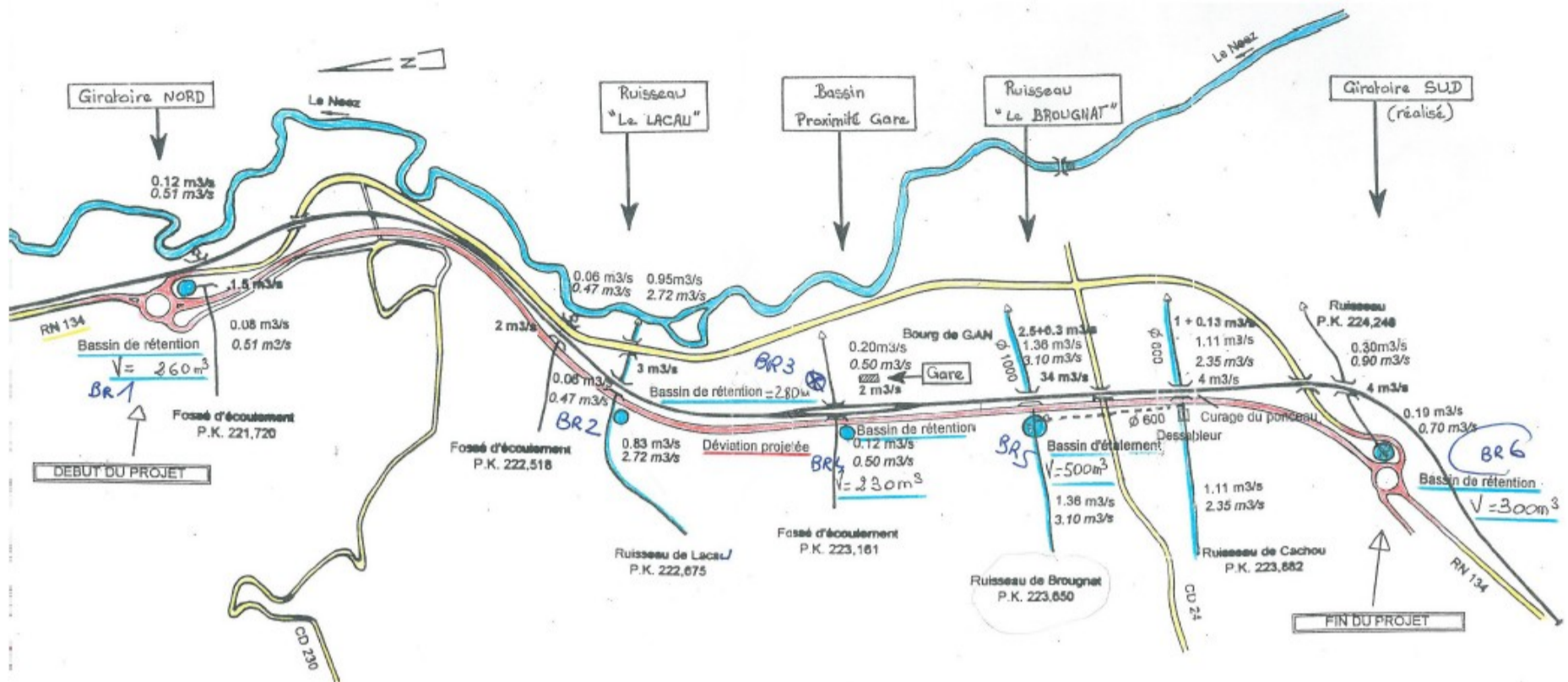
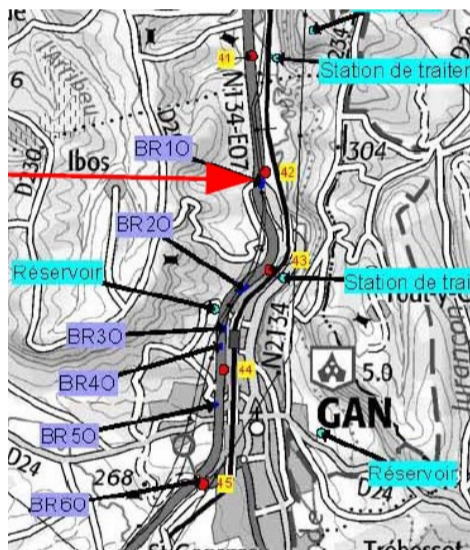


## Cartes de positionnement des bassins RN 134

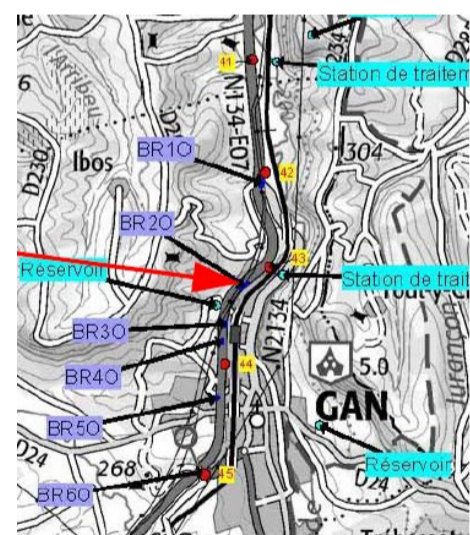
Les bassins (de BR1 à BR6) de la déviation de Gan :



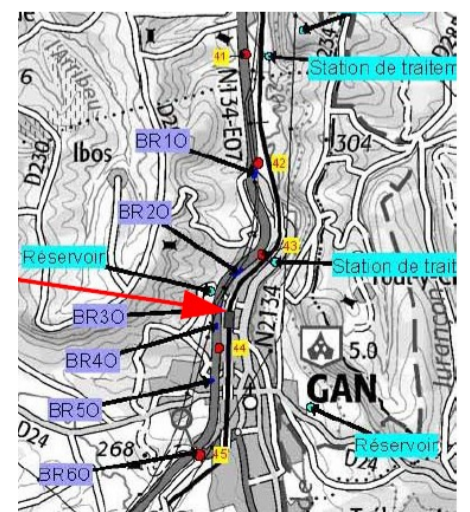
BR 1 :



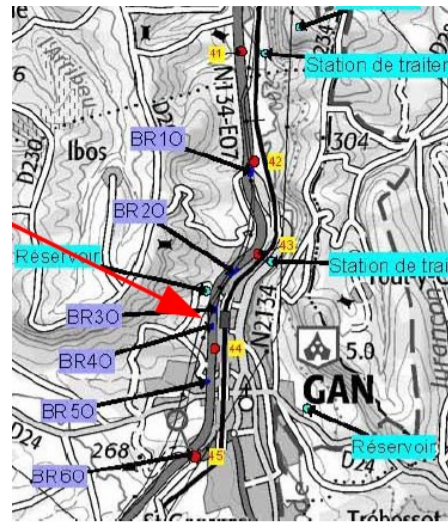
BR 2 :



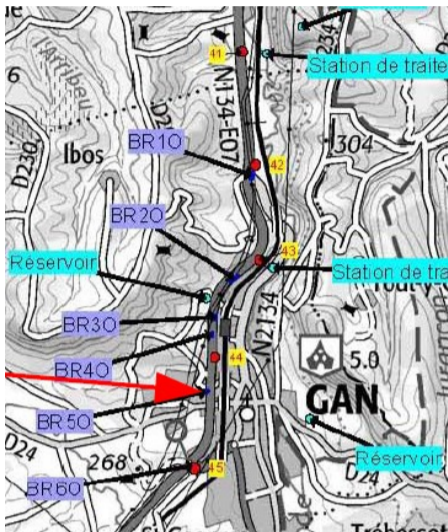
BR 3 :



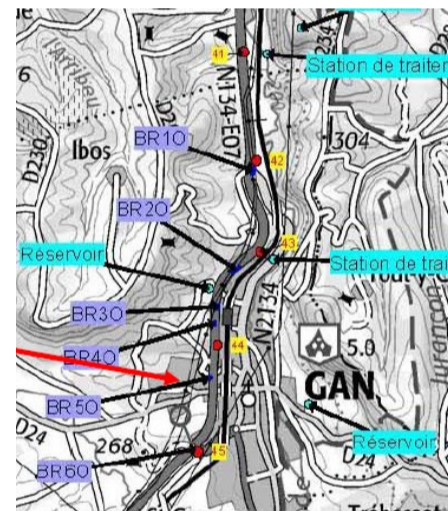
BR 4 :



BR 5 :



BR 6 :



Les Bassins sur secteur de Bedous :

- Bassin au PK 90+000 sur la commune de Bedous (bassin n°7 - annexe 7 page 78)
- Bassin au PK 90+600 sur la commune de Bedous (bassin n°8 - annexe 8 page 85)
- Bassin au PK 91+150 sur la commune de Bedous (bassin n°9 - annexe 9 page 93)
- Bassin au PK 98+100 sur la commune de Accous (bassin n°10 - annexe 10 page 100)
- Bassin au PK 103+550 sur la commune de Borce (bassin n°11 - annexe 11 page 107)
- Bassin au PK 103+900 sur la commune de Borce (bassin n°12 - annexe 12 page 115)
- Bassin au PK 104+300 sur la commune de Borce (bassin n°13 - annexe 13 page 122)
- Bassin au PK 105+100 sur la commune de Borce (bassin n°14 - annexe 14 page 130)
- Bassin au PK 110+450 sur la commune de Urdos (bassin n°15 - annexe 15 page 138)
- Bassin au PK 111+400 sur la commune de Urdos (bassin n°16 - annexe 16 page 145)
- Bassin au PK 112+350 sur la commune de Urdos (bassin n°17 - annexe 17 page 152)
- Bassin au PK 112+900 sur la commune de Urdos (bassin n°18 - annexe 18 page 159)
- Bassin au PK 114+185 sur la commune de Urdos (bassin n°19 - annexe 19 page 166)
- Bassin au PK 115+300 sur la commune de Urdos (bassin n°20 - annexe 20 page 173)

Les fossés décanteurs (PM°) :

- Fossé stockeur-décanteur : 91+700 au barrage EDF (FSD n°A - annexe 22 page 189)
- Fossé stockeur-décanteur : 92+600 aux ouvrages Carolle (FSD n°B - annexe 23 page 196)
- Fossé stockeur-décanteur : 92+960 à l'ouvrage de décharge de Carles (FSD n°C - annexe 23 p. 196)
- Fossé stockeur-décanteur : 93+900 au boviduc de Miramont (FSD n°D - annexe 23 page 196)
- Fossé stockeur-décanteur: 94+400 à l'ouvrage de décharge de Lapalu (FSD n°E - annexe 23 p. 196)
- Fossé stockeur-décanteur : 94+950 à l'ouvrage de décharge du Chapelet (FSD n°F annexe 23 p. 196)
- Fossé stockeur-décanteur : 95+180 au Pont de la Berthe (FSD n°G - annexe 23 page 196)

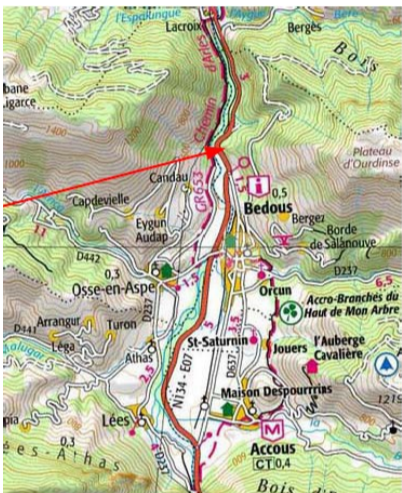
Les débourbeurs déshuileurs (PM) :

- Débourbeurs – déshuileurs : 96+280 au Pont d’Esquit - annexe 24 page 205
- Débourbeurs – déshuileurs : 97+170 au Pont Farol - annexe 24 page 205
- Débourbeurs – déshuileurs : 97+705 à Estanguet - annexe 24 page 205
- Débourbeurs – déshuileurs : 103+385 à Etsaut Nord - annexe 24 page 205
- Débourbeurs – déshuileurs : 105+535 à Etsaut Sud - annexe 24 page 205
- Débourbeurs – déshuileurs : 116+830 aux forges d’Abel - annexe 24 BIS page 211

BR 7 :



BR 8 :



BR 9 :



BR 10 :



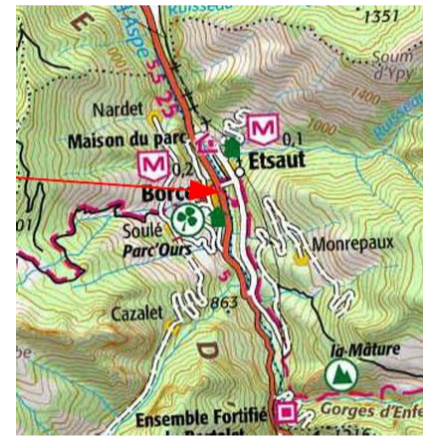
BR 11 :



BR 12 :



BR 13 :



BR 14 :



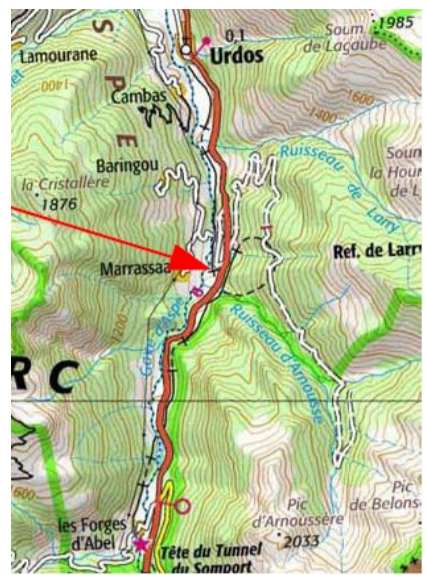
BR 15 :



BR 16 :



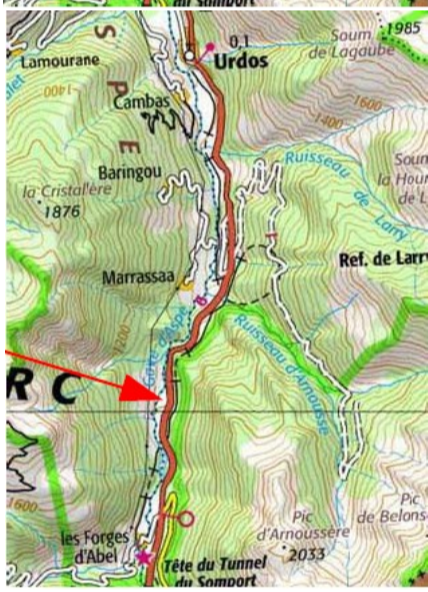
BR 17 :



BR 18 :



BR 19 :



BR 20 :

